

Hvidovre Kommunes Støjudvalg

Kommunen med de mange støjudfordringer

VD: Amagermotorvejen er et af de mest støjbelastede områder



Sundhedsmæssige konsekvenser

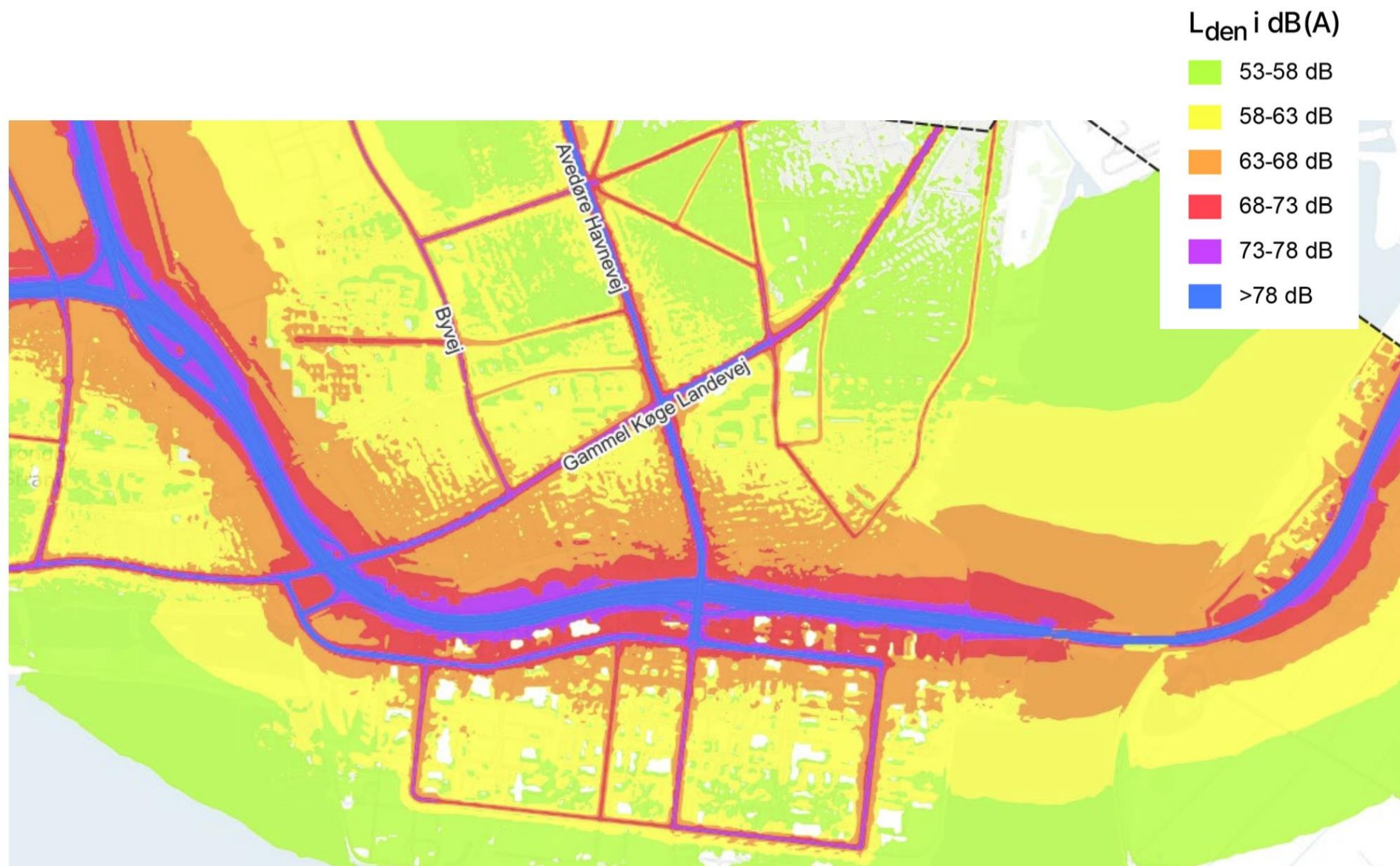


**Amagermotorvejen:
Realisme vs. utopi**

Støjberregninger 2040

Kortet viser den forventede trafikstøj **uden** udbygning af Amagermotorvejen.

Inden for det 4 km brede støjberregningsområde er mere end 11.500 støjramte boliger (> 58 dB).



Over 8000 boliger vil stadig ligge over Miljøstyrelsens grænseværdier for støj efter udbygning inkl. støjværn (Vejdirektoratet, 2023)
- kommende transport-projekter er ikke med i fremskrivningen



Mulig overdækning af Amagermotorvejen

Analysen omfatter en ca. 3 km strækning ved Gl. Køge Landevej.

Analysen forudsætter, at der er opsat støjafskærmning, som forudsat i udbygningsprojektet.

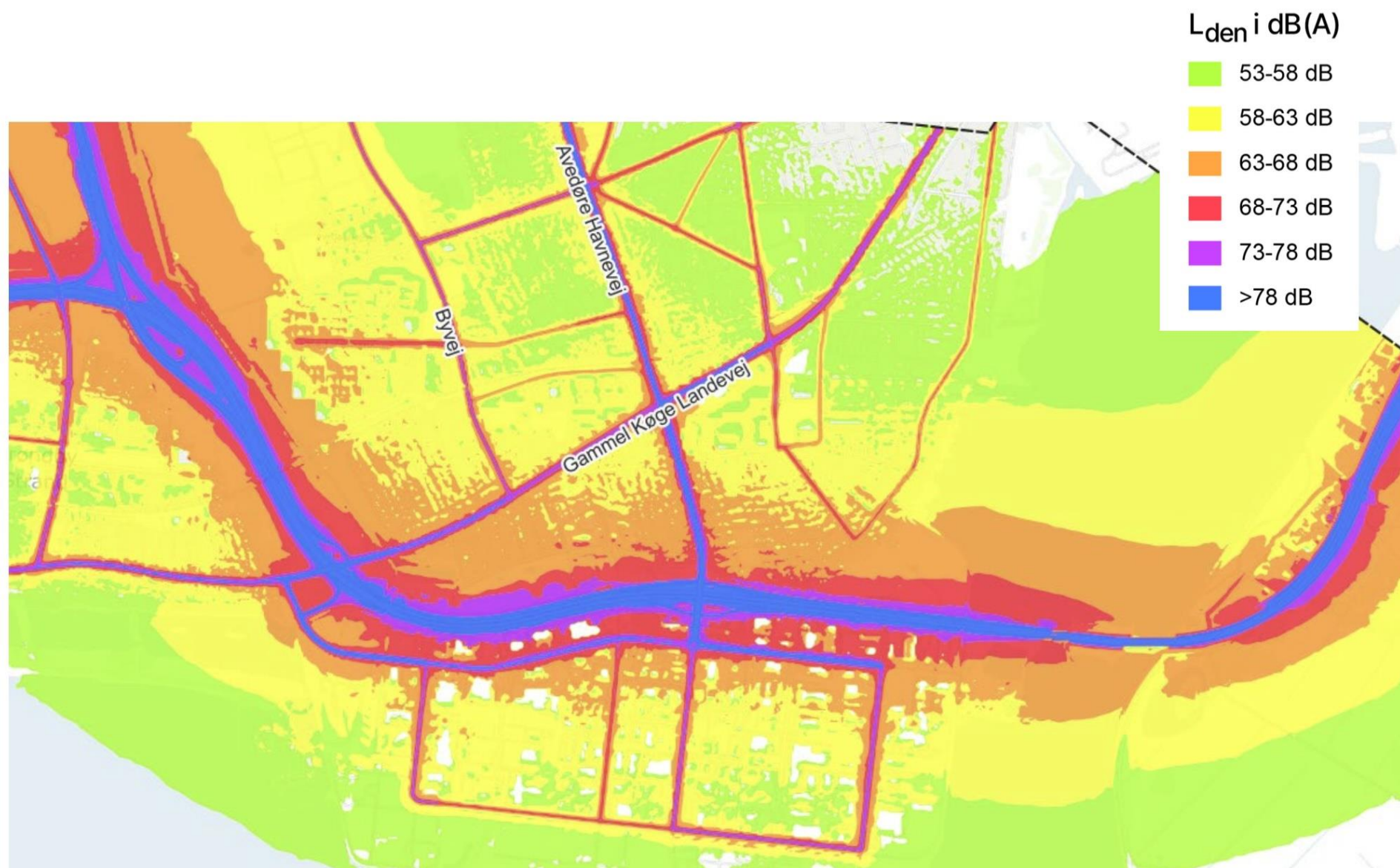
I analysen undersøges både hel og delvis overdækning af motorvejen.



Støjberregninger 2040

Kortet viser den forventede trafikstøj **uden** udbygning af Amagermotorvejen.

Inden for det 4 km brede støjberregningsområde er mere end 11.500 støjramte boliger (> 58 dB).



Støjberregninger 2040

Kortet viser den forventede trafikstøj **uden** udbygning af Amagermotorvejen.

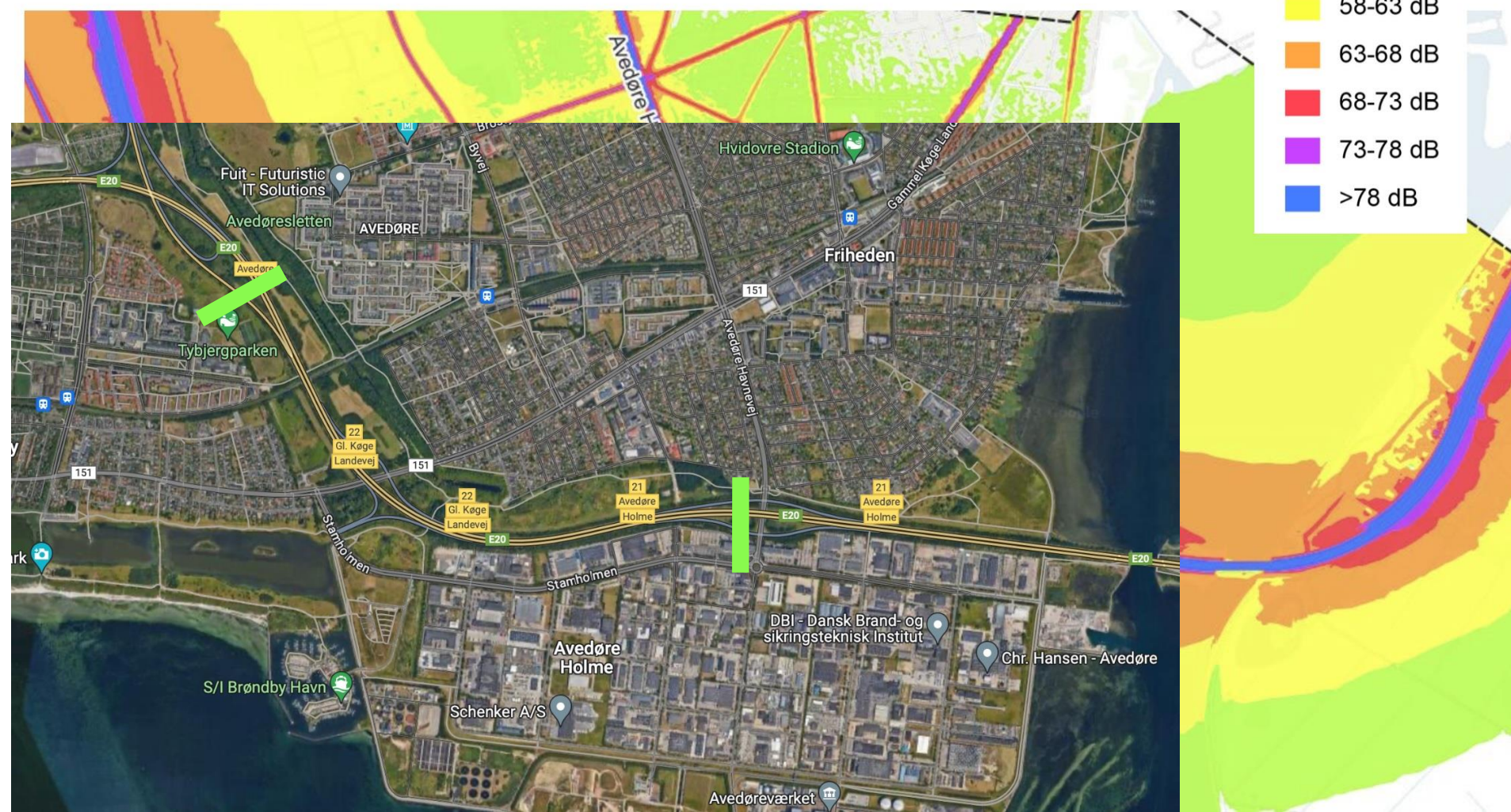
Inden for det 4 km brede støjberregningsområde er mere end 11.500 støjramte boliger (> 58 dB).



Støjberregninger 2040

Kortet viser den forventede trafikstøj **uden** udbygning af Amagermotorvejen.

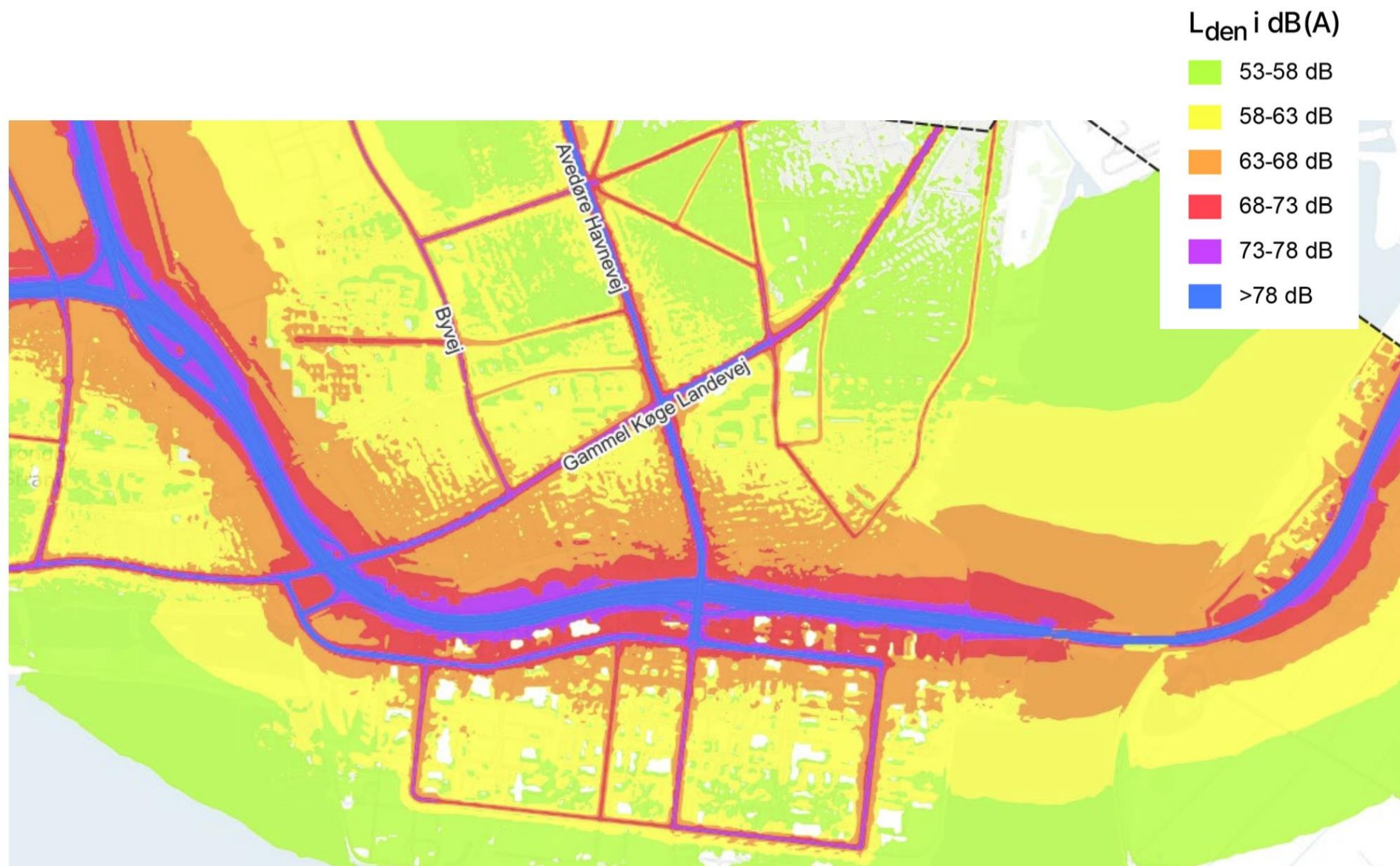
Inden for det 4 km brede støjberregningsområde er mere end 11.500 støjramte boliger (> 58 dB).



Støjberegninger 2040

Kortet viser den forventede trafikstøj **uden** udbygning af Amagermotorvejen.

Inden for det 4 km brede støjbergningsområde er mere end 11.500 støjramte boliger (> 58 dB).



POLITISK OPBAKNING

