



**Compass**  
Advokatfirma

# Stormfloden 2023

JURIDISK NAVIGATION

Kystvej 22  
6200 Aabenraa  
Danmark

Telefon  
+45 7333 3100

Fax  
+45 7333 3131

# Antallet af berørte sommerhuse og økonomisk omfang (Verner)



**Compass**  
Advokatfirma

JURIDISK NAVIGATION

Kystvej 22  
6200 Aabenraa  
Danmark

Telefon  
+45 7333 3100

Fax  
+45 7333 3131

# Konsekvenserne ved manglende dækning (Verner)



**Compass**  
Advokatfirma

JURIDISK NAVIGATION

Kystvej 22  
6200 Aabenraa  
Danmark

Telefon  
+45 7333 3100

Fax  
+45 7333 3131



**Compass**  
Advokatfirma

## Hvad er et dige? (Jens)

Hvad er forskellen på et dige og en jordvold?

Fotoet er kopieret fra Jyske Vestkystens dækning af stormfloden



# Hvad kræves der, for at der er et dige? (Jens)



**Compass**  
Advokatfirma

JURIDISK NAVIGATION

Kystvej 22  
6200 Aabenraa  
Danmark

Telefon  
+45 7333 3100

Fax  
+45 7333 3131

# Forbud mod sikring af vores sommerhuse (Jens)



**Compass**  
Advokatfirma

JURIDISK NAVIGATION

Kystvej 22  
6200 Aabenraa  
Danmark

Telefon  
+45 7333 3100

Fax  
+45 7333 3131



**Compass**  
Advokatfirma

# Oversigtskort – jordvolde (Jens) kilde - Styrelsen for Dataforsyning og Infrastrukturs hjemmeside.

JURIDISK NAVIGATION



Kystvej 22  
6200 Aabenraa  
Danmark

Telefon  
+45 7333 3100

Fax  
+45 7333 3131



**Compass**  
Advokatfirma

## Forvirring (Jens)

En af ejerne i Diernæs Strandby har korresponderet med Kystdirektoratet herom, se **bilag 1**.

Citat:

*Diernæs Strandby er beliggende 10 km syd for Haderslev. Her er der ifølge KYSTATLAS ingen diger, så der må være tale om en forhøjning i terrænet.*





**Compass**  
Advokatfirma

# Jordvoldens historiske tilblivelse (Jens)

JURIDISK NAVIGATION

Kystvej 22  
6200 Aabenraa  
Danmark

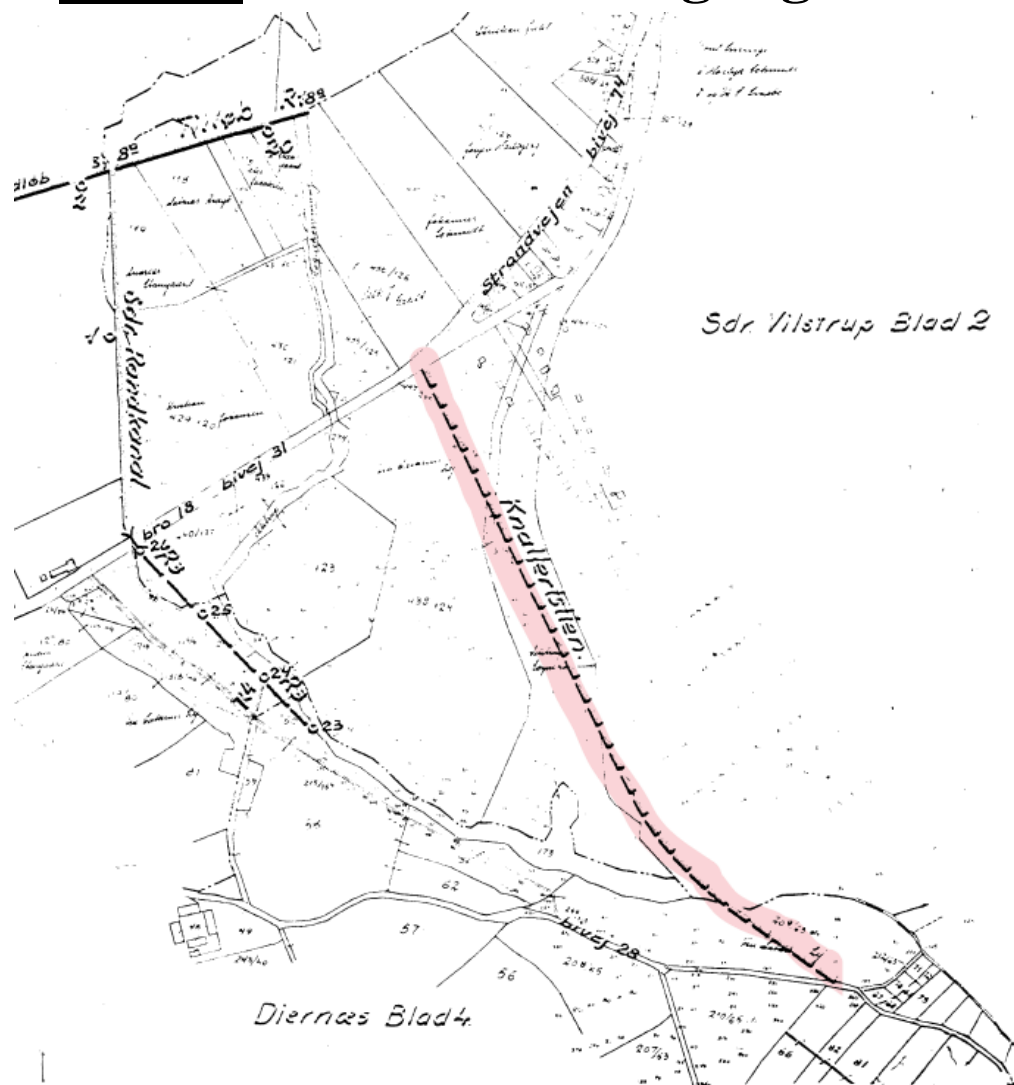
Telefon  
+45 7333 3100

Fax  
+45 7333 3131



Compass  
Advokatfirma

## bilag 2 s. 66 kilde - Tingbogen



JURIDISK NAVIGATION

Kystvej 22  
6200 Aabenraa  
Danmark

Telefon  
+45 7333 3100

Fax  
+45 7333 3131



**Compass**  
Advokatfirma

## Jordvoldens funktion (Jens)

JURIDISK NAVIGATION

Kystvej 22  
6200 Aabenraa  
Danmark

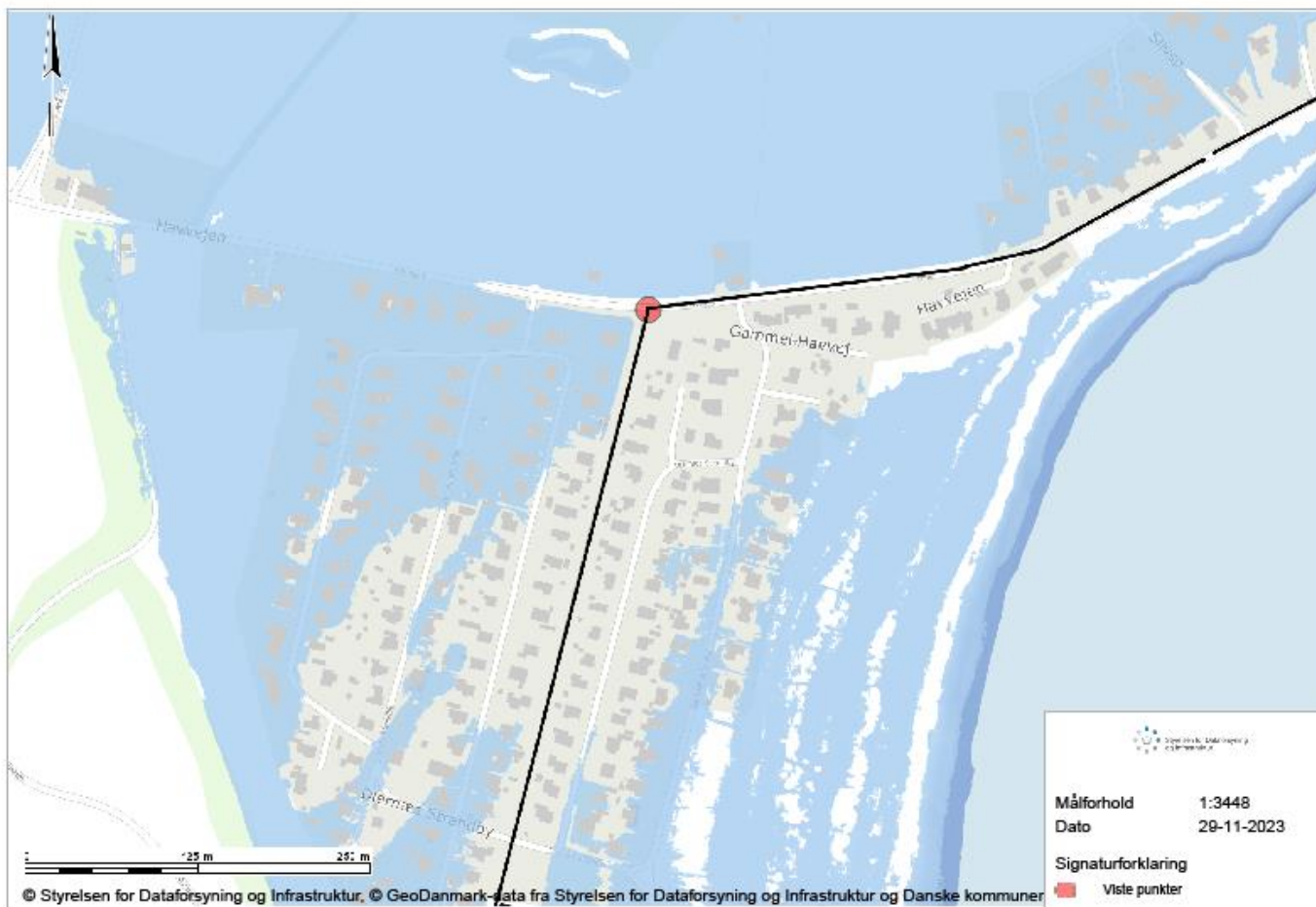
Telefon  
+45 7333 3100

Fax  
+45 7333 3131



**Compass**  
Advokatfirma

# Bilag - Oversigtskort – havvand kilde - <https://sdfikort.dk/spatialmap> "Havvand på land" – 1,4 meter højvande



Kystvej 22  
6200 Aabenraa  
Danmark

Telefon  
+45 7333 3100

Fax  
+45 7333 3131



**Compass**  
Advokatfirma

## Definitionen på et dige (Jens)

Loven indeholder ikke nogen definition på, hvad et dige er, men i Naturskadestyrelsens vejledning til forsikringselskaber er det anført, at taksator i tvivlstilfælde kan bruge Kystdirektoratets Kystatlas som hjælpemiddel.

<https://www.naturskaderaadet.dk/forsikringselskaber/vejledning-og-vaerktoejer-til-taksator/>

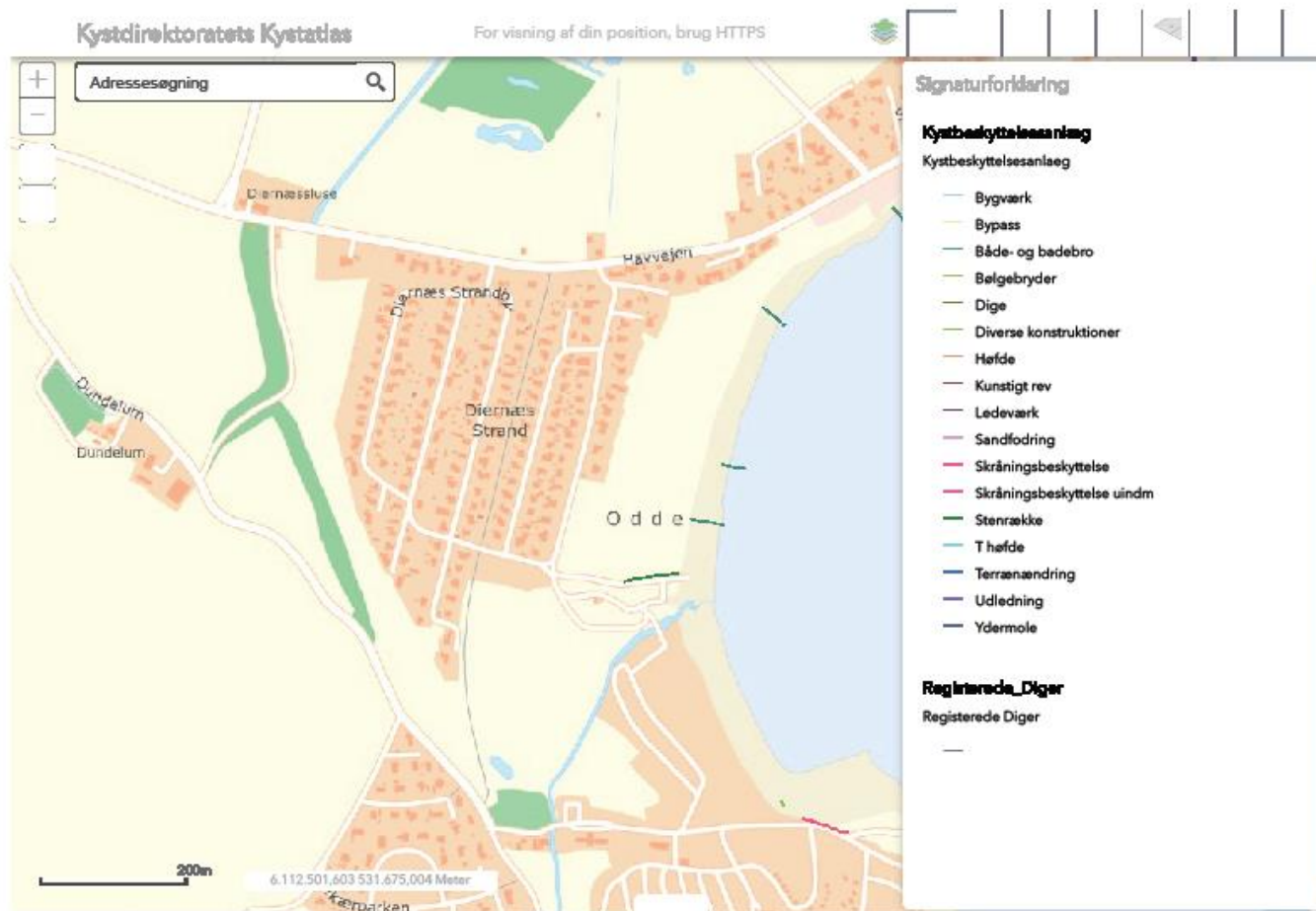
<https://kyst.dk/kyster-og-klima/vaerktoejer/kystatlas/>



**Compass**  
Advokatfirma

# Kystdirektoratets Kystatlas

kilde - <https://kyst.dk/kyster-og-klima/vaerktoejer/kystatlas/>



JURIDISK NAVIGATION

Kystvej 22  
6200 Aabenraa  
Danmark

Telefon  
+45 7333 3100

Fax  
+45 7333 3131



**Compass**  
Advokatfirma

## Det er ikke nemt (Jens)

JURIDISK NAVIGATION

Kystvej 22  
6200 Aabenraa  
Danmark

Telefon  
+45 7333 3100

Fax  
+45 7333 3131

**Nyt (Jens)**



**Compass**  
Advokatfirma

**JURIDISK NAVIGATION**

Kystvej 22  
6200 Aabenraa  
Danmark

Telefon  
+45 7333 3100

Fax  
+45 7333 3131





**Compass**  
Advokatfirma

# Ligebehandling (Jens)

JURIDISK NAVIGATION

Kystvej 22  
6200 Aabenraa  
Danmark

Telefon  
+45 7333 3100

Fax  
+45 7333 3131



**Compass**  
Advokatfirma

## Bilag 2 side 55

Citat:

**Ved Vilstrup strand** er diget fremstillet som en del af bivej 31, 74, Vilstrup og 85, Hoptrup, Strandvejen. **Vejen, der på omhandlede strækning udgør havdige**, er fremstillet med planumskote i 3,0 m D. N. N. og planumsbredde 9,0 m, der er asfalteret i kørebanebredde.

# Oversigtskort – jordvolde (Jens) kilde - Styrelsen for Dataforsyning og Infrastrukturs hjemmeside.

